

CONTEXTE DE L'ENQUETE

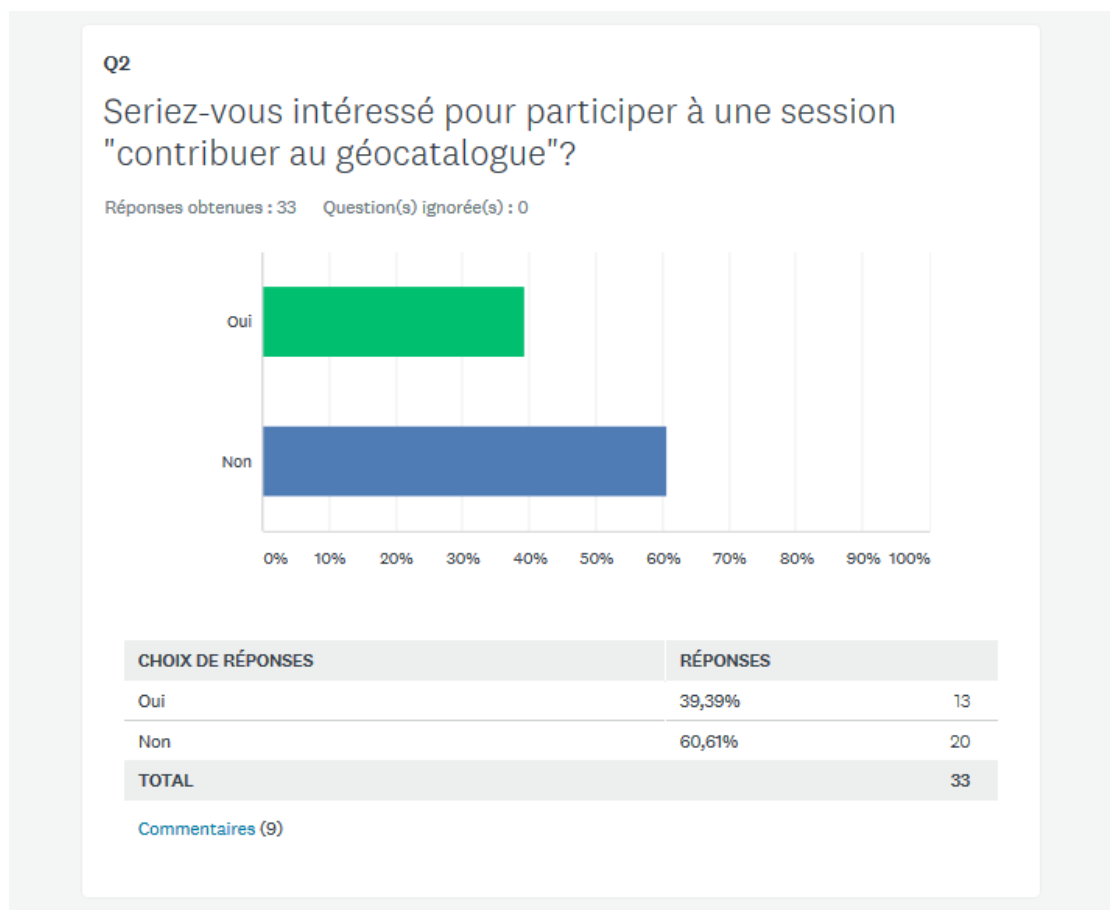
Participants : 33 réponses sur 664 personnes interrogées

Délai de réponse : du 5 décembre 2017 au 5 janvier 2018

2 relances :

- Invitation session d'information à l'utilisation du portail PPIGE
- Envoi newsletter le 11 décembre 2017

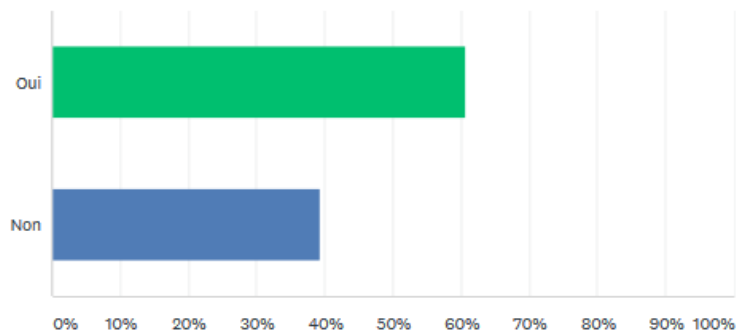
SYNTHESE DES RESULTATS DE L'ENQUETE



Q3

Seriez vous intéressé pour participer à une session "Utiliser la carte interactive comme outil de cartographie"? (visualiser des données, créer ma carte, dessiner, imprimer...)

Réponses obtenues : 33 Question(s) ignorée(s) : 0



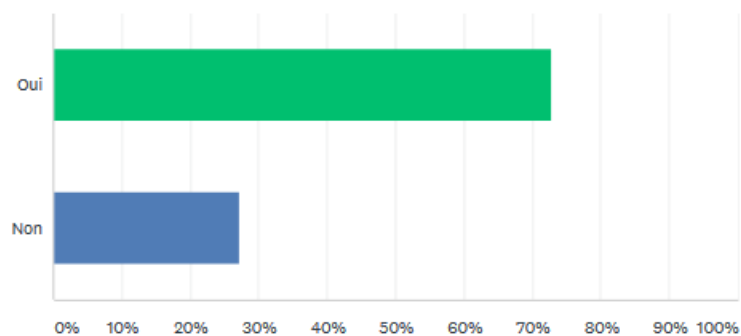
CHOIX DE RÉPONSES	RÉPONSES	
Oui	60,61%	20
Non	39,39%	13
TOTAL		33

[Commentaires \(10\)](#)

Q4

Seriez-vous intéressé pour participer à une session "Exploiter les données de la plateforme à travers les outils du portail et avec un SIG (QGIS)"? (télécharger les données, utilisation des webservices, manipulation de la carte interactive et de QGIS...)

Réponses obtenues : 33 Question(s) ignorée(s) : 0



CHOIX DE RÉPONSES	RÉPONSES	
Oui	72,73%	24
Non	27,27%	9
TOTAL		33

[Commentaires \(8\)](#)

CONCLUSIONS

Au vu des retours, des sessions de formation vont être organisées dans le courant du 1^{er} semestre autour de ces trois thèmes :

- **Contribuer au géocatalogue** : 2 sessions entre le 9 et le 27 avril 2018
- **Utiliser la carte interactive comme outil de cartographie** : 2 sessions, le 29 mars et le 3 avril 2018
- **Exploiter les données de la plateforme à travers les outils du portail et avec un SIG (QGIS)** : 3 sessions entre le 11 et le 29 juin 2018