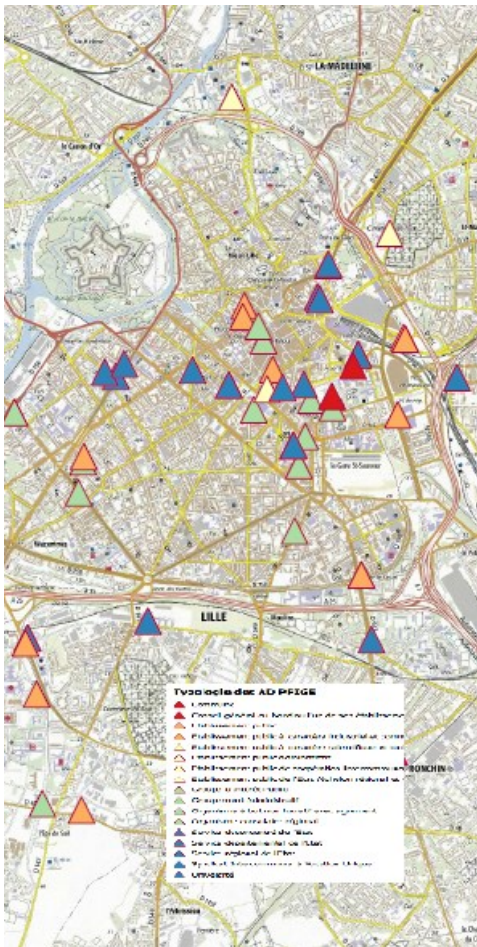


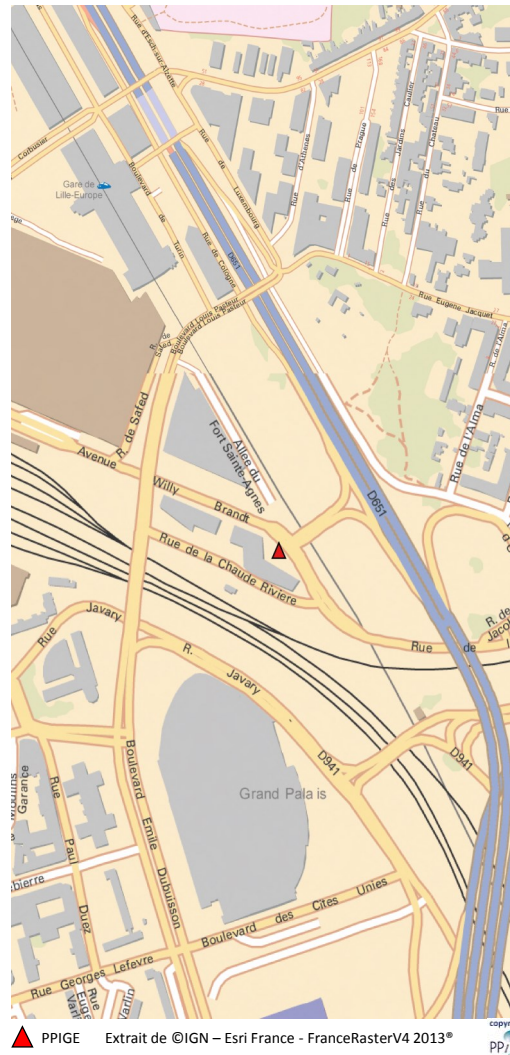
ILLUSTRATION CARTOGRAPHIQUE DU GEOCODAGE DU FICHIER D'ADRESSES DES AYANT DROITS DE LA PPIGE



© IGN – 2014 Scan Express 25 Standard

LES AUTRES OUTILS PPIGE

- L'extracteur de données
- La carte interactive
- Le géocatalogue
- L'annuaire des ayant droits de la PPIGE



PLATEFORME PUBLIQUE DE L'INFORMATION GEOGRAPHIQUE NORD - PAS DE CALAIS

Etablissement Public Foncier Nord-Pas de Calais
 594 avenue Willy Brandt - CS 20003
 59777 Euralille
 Téléphone : 03 28 07 25 30
 Messagerie : ppige@epf-npdc.fr
www.ppige-npdc.fr

Réalisation PPIGE - 14/08/2015

PLATEFORME PUBLIQUE DE L'INFORMATION GEOGRAPHIQUE NORD - PAS DE CALAIS



LE GEOCODEUR

Ce projet est cofinancé par l'Union européenne avec le Fonds européen de développement régional.



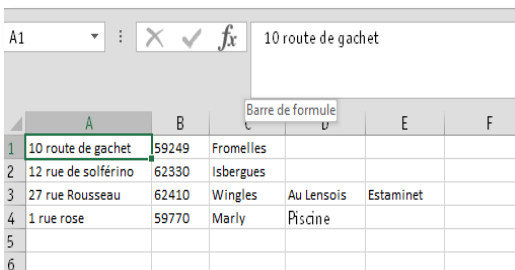
Le géocodeur de la Plateforme Publique de l'Information Géographique Nord-Pas de Calais (PPIGE) permet aux organismes de la sphère publique de convertir gratuitement leurs fichiers d'adresses en données géographiques.

LES DONNEES EN ENTREE

Les données en entrée doivent impérativement respecter le formalisme suivant :

- Trois champs sont obligatoires :
 - * Adresse (chaîne de caractères de type « numéro suivi du nom de la rue »)
 - * Code postal : (5 chiffres)
 - * Ville : (chaîne de caractères)
- 2 champs sont optionnels :
 - * Nom : (chaîne de caractères)
 - * Description : (chaîne de caractères)
- le premier enregistrement du tableur doit être la première adresse du fichier à géocoder (Il n'y a pas de nom de champ)

Exemple :



	A	B	C	D	E	F
1	10 route de gachet	59249	Fromelles			
2	12 rue de solférino	62330	Isbergues			
3	27 rue Rousseau	62410	Wingles	Au Lensois	Estaminet	
4	1 rue rose	59770	Marly	Piscine		
5						
6						

- Le géocodeur accepte les formats de fichiers .xls, .txt et .csv

LE GEOCODAGE PPIGE

Le géocodeur PPIGE s'appuie sur la BD Adresse IGN - PPIGE (BD Adresse IGN + Identifiant parcellaire) et l'application de géocodage de l'IGN. Les adresses sont donc géolocalisées à la parcelle.

Les deux étapes du géocodage



GÉOCODAGE

ACCUEIL » GÉOCODAGE

mar, 16/08/2015 - 14:18 -- Administrateur ...

Ce géocodeur en ligne est mis à votre disposition par la PPIGE. Il s'appuie sur le géocodeur mis en place par l'IGN.

Pour l'utiliser, veuillez-vous conformer au manuel utilisateur disponible ici

Chargement du fichier adresses * Aucun fichier sélectionné.

Les fichiers doivent peser moins de 2 Mo.
Extensions autorisées : txt, xls, csv.

Séparateur : |

Projection *

- Lambert 93
- Lambert 93 CC50
- Lambert 1 Nord
- Lambert 1 Cartho
- WGS 84
- ETRS 89

Format de sortie *

- Shape
- MifMid
- TAB
- CSV
- Texte

Lancement du géocodage

1. Entrez votre fichier
2. Paramétrez le format et la projection de vos données géographiques en sortie, puis validez.

L'interface vous indique la durée du traitement.



GÉOCODAGE

ACCUEIL » GÉOCODAGE

Progress bar: [-----]

Votre demande de géocodage a bien été transmise. Le résultat sera prêt dans environ 20min37s

[Retourner au formulaire](#)

LES DONNEES EN SORTIE

Les adresses géolocalisées sont téléchargeables sur le module habituel de téléchargement des données de la PPIGE.

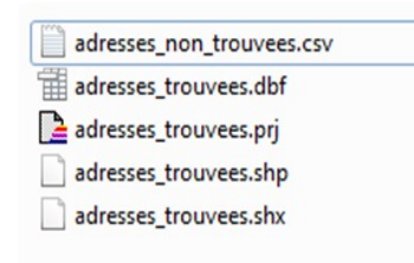


N°	Date demande	Date de fin de traitement	Etat extraction	Organisme	Contact
2897	19/08/2015 14:35	19/08/2015 14:52	Extraction terminée	Etablissement Public Foncier Nord - Pas de Calais	Rudy LABOMME

Validée le : 19/08/2015 14:35
Débuté le : 19/08/2015 14:35
Terminée le : 19/08/2015 14:52
Fichier(s) : /san/ppige/ayant-droits/stockage/etablissement.public.foncier.nord_pas.de.ca (16.02KB)

Taille totale : 16.02KB

Elles sont accompagnées d'un fichier contenant les adresses non identifiées au format csv.



Les champs attributaires des données géographiques livrées sont les suivants :

- Les adresses (numéro de rue, nom de rue, commune)
- Les informations optionnelles (nom, description)
- L'identifiant parcellaire
- L'indice de fiabilité du géocodage