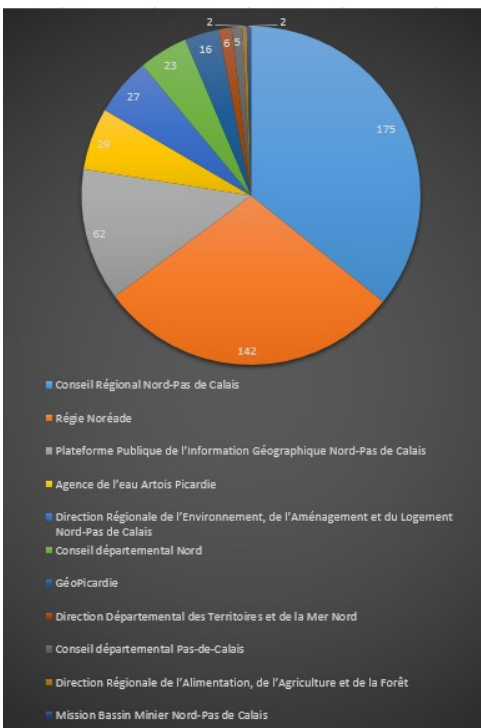


## « LE GEOCATALOGUE EN CHIFFRES »

472 métadonnées consultables issues de 10 partenaires



2936 visites en 2014

52 métadonnées versées au géocatalogue national

7 métadonnées versées sur la plateforme data.gouv.fr (Open Data)

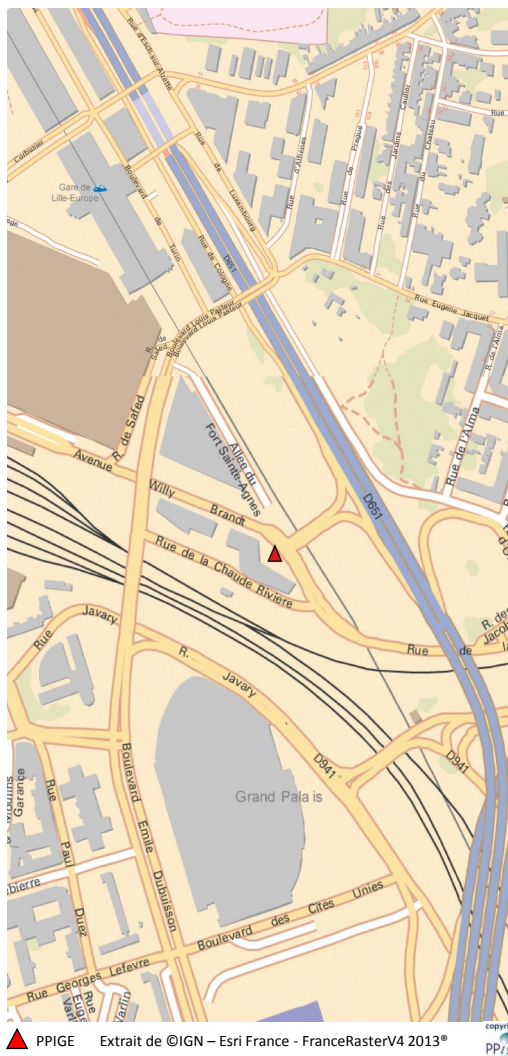
## LES AUTRES OUTILS PPIGE

L'extracteur de données

La carte interactive

Le géocodeur

L'annuaire des ayant droits de la PPIGE



▲ PPIGE Extrait de ©IGN – Esri France - FranceRasterV4 2013®

## PLATEFORME PUBLIQUE DE L'INFORMATION GEOGRAPHIQUE NORD - PAS DE CALAIS

Etablissement Public Foncier Nord-Pas de Calais  
 594 avenue Willy Brandt - CS 20003  
 59777 Euralille  
 Téléphone : 03 28 07 25 30  
 Messagerie : ppige@epf-npdc.fr  
 www.ppige-npdc.fr

Réalisation PPIGE - 14/08/2015

## PLATEFORME PUBLIQUE DE L'INFORMATION GEOGRAPHIQUE NORD - PAS DE CALAIS



## LE GEOCATALOGUE

Consulter  
 Cataloguer  
 Partager

Ce projet est cofinancé par l'Union européenne avec le Fonds européen de développement régional.



Le Géocatalogue de la Plateforme Publique de l'Information Géographique Nord-Pas de Calais (PPIGE) permet à tous de consulter les données et les services géographiques produits en Région. Son interface « administrateur » permet aux organismes publics de constituer gratuitement leur propre géocatalogue et de le partager avec leurs partenaires suivant les standards la directive Inspire.

## CONSULTER

Consulter le géocatalogue PPIGE, c'est découvrir les données géographiques produites en Région et les services qui leurs sont associés.



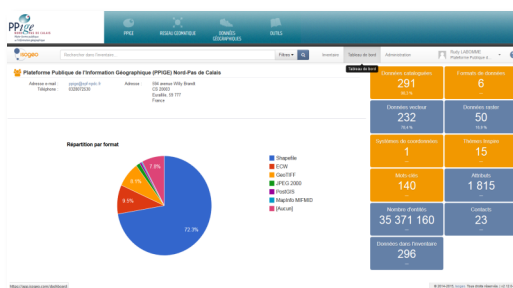
La page d'accueil du géocatalogue PPIGE ouvre sur la liste des données et sur la recherche par mots clés. Un clic sur le titre d'une donnée ouvre sa fiche de métadonnée.

Celle-ci décrit les caractéristiques techniques, la généalogie, les conditions d'accès et d'utilisation, ainsi que les services de visualisation et de téléchargement associés.



## CATALOGUER

Chaque organisme ayant droit de la PPIGE possède son accès réservé à l'interface « administrateur » du géocatalogue. Chacun d'entre eux peut donc créer son propre géocatalogue.



L'interface « administrateur » permet l'édition des métadonnées selon trois méthodes :

- Saisie manuelle des fiches de métadonnées
- Importation de fiches de métadonnées préexistantes au format XML
- Moissonnage de catalogue préexistant au format CSW

Une attention particulière a été portée à l'ergonomie et à la simplicité du catalogage, tout en préservant la pertinence et l'exhaustivité des informations (les champs descriptifs obligatoires de la directive Inspire ont tous été retenus). Les outils de classification (catalogues différenciés, mots clés) et de recherche multicritères du

géocatalogue offrent à ses utilisateurs une vision claire de leur patrimoine de données géographiques.

## PARTAGER

Les géocatalogues créés à travers le géocatalogue PPIGE sont interopérables avec les géocatalogues répondant aux normes en vigueur en France et en Europe (Géocatalogue « OpenData » de l'Etat, Géocatalogue national par exemple).

Vous pouvez ainsi multiplier les points de diffusion de l'ensemble ou d'une partie de vos métadonnées, en partageant votre géocatalogue.

La transmission des métadonnées d'un géocatalogue à l'autre est simple et immédiate. Il suffit de quelques clics pour partager, ou ne plus partager, ses métadonnées.

## INSPIRE

La directive Inspire impose aux acteurs publics de partager leur données géographiques dès lors que ces dernières sont numérisées.

L'application technique de la directive est complexe et coûteuse. En mutualisant ce géocatalogue, la PPIGE espère faciliter le travail des organismes publics et générer des économies d'échelle.

